

ФОРМА

Уведомление о планируемом сносе объекта капитального строительства

«24» 04 2024 г.

Администрация городского поселения-город Бобров Бобровского муниципального района

Воронежской области

(наименование органа местного самоуправления поселения, городского округа по месту нахождения объекта капитального строительства или в случае, если объект капитального строительства расположен на межселенной территории, органа местного самоуправления муниципального района)

1. Сведения о застройщике, техническом заказчике

1.1	Сведения о физическом лице, в случае если застройщиком является физическое лицо:	
1.1.1	Фамилия, имя, отчество (при наличии)	Тюльковичева Юлия Николаевна
1.1.2	Место жительства	г. Бобров ул. Советская, д. 36
1.1.3	Реквизиты документа, удостоверяющего личность	паспорт № 3923 и 488457 21.09.2023
1.2	Сведения о юридическом лице, в случае если застройщиком или техническим заказчиком является юридическое лицо:	
1.2.1	Наименование	
1.2.2	Место нахождения	
1.2.3	Государственный регистрационный номер записи о государственной регистрации юридического лица в едином государственном реестре юридических лиц, за исключением случая, если заявителем является иностранное юридическое лицо	
1.2.4	Идентификационный номер налогоплательщика, за исключением случая, если заявителем является иностранное юридическое лицо	

2. Сведения о земельном участке

2.1	Кадастровый номер земельного участка (при наличии)	536:02:0100209:25
2.2	Адрес или описание местоположения земельного участка	г. Бобров ул. Тевоношова д. 119

2.3	Сведения о праве застройщика на земельный участок (правоустанавливающие документы)	Доховоф шупити - пројекти Бр од 09.12.2023
2.4	Сведения о наличии прав иных лиц на земельный участок (при наличии таких лиц)	

### 3. Сведения об объекте капитального строительства, подлежащем сносу

3.1	Кадастровый номер объекта капитального строительства (при наличии)	✓ 36:02:0100209:97
3.2	Сведения о праве застройщика на объект капитального строительства (правоустанавливающие документы)	Доховоф шупити - пројекти Бр од 09.12.2023
3.3	Сведения о наличии прав иных лиц на объект капитального строительства (при наличии таких лиц)	
3.4	Сведения о решении суда или органа местного самоуправления о сносе объекта капитального строительства либо о наличии обязательства по сносу самовольной постройки в соответствии с земельным законодательством Российской Федерации (при наличии таких решения либо обязательства)	

Почтовый адрес и (или) адрес электронной почты для связи: ✓ 397004 г. Гобурь  
ул. 60 лет Октября д. 36

Настоящим уведомлением я Томовичева Юсея Николаевна

(фамилия, имя, отчество (при наличии))

даю согласие на обработку персональных данных (в случае если застройщиком является физическое лицо).

✓ Т.Н. Т.Н. Томовичева

(должность, в случае, если застройщиком или техническим заказчиком является юридическое лицо)

(подпись)

(расшифровка подписи)

М.П.  
(при наличии)

К настоящему уведомлению прилагаются: \_\_\_\_\_

**Управление Федеральной службы государственной регистрации, кадастра и картографии по Воронежской области (Воронежский сектор)**

полное наименование органа регистрации прав


Выписка из Единого государственного реестра недвижимости об основных характеристиках и зарегистрированных правах на объект недвижимости

Сведения об основных характеристиках объекта недвижимости

В Единый государственный реестр недвижимости внесены следующие сведения:

Раздел 1 Лист 1


Земельный участок			
вид объекта недвижимости			
Лист № 1 раздела 1	Всего листов раздела 1: 1	Всего разделов: 2	Всего листов выписки: 3
11.12.2023г.			
Кадастровый номер:	36:02:0100209:25		
Номер кадастрового квартала:	36:02:0100209		
Дата присвоения кадастрового номера:	21.11.2005		
Ранее присвоенный государственный учетный номер:	нет (У36:02:01 00 209:0015)		
Местоположение:	Воронежская область, р-н Бобровский, г Бобров, ул Революционная, 119		
Площадь, м2:	1803		
Кадастровая стоимость, руб:	705874.5		
Кадастровые номера расположенных в пределах земельного участка объектов недвижимости:	36:02:0100209:97		
Категория земель:	Земли населенных пунктов		
Виды разрешенного использования:	Под индивидуальное жилищное строительство		
Статус записи об объекте недвижимости:	Сведения об объекте недвижимости имеют статус "актуальные, ранее учтенные"		
Особые отметки:	Граница земельного участка не установлена в соответствии с требованиями земельного законодательства. Сведения, необходимые для заполнения раздела: 3 - Описание местоположения земельного участка, отсутствуют.		
Получатель выписки:	Полковникова Юлия Николаевна		

полное наименование должности	 ДОКУМЕНТ ПОДПИСАН ЭЛЕКТРОННОЙ ПОДПИСЬЮ	инициалы, фамилия
	Сертификат: 00BV056B7401CB38D2B3576ACDC8425108 Владелец: ФЕДЕРАЛЬНАЯ СЛУЖБА ГОСУДАРСТВЕННОЙ РЕГИСТРАЦИИ, КАДАСТРА И КАРТОГРАФИИ Действителен: с 27.06.2023 по 19.09.2024	


Выписка из Единого государственного реестра недвижимости об основных характеристиках и зарегистрированных правах на объект недвижимости  
Сведения о зарегистрированных правах

Земельный участок			
вид объекта недвижимости			
Лист № 1 раздела 2	Всего листов раздела 2: 2	Всего разделов: 2	Всего листов выписки: 3
11.12.2023г.			
Кадастровый номер:		36:02:0100209:25	

1	Правообладатель (правообладатели):	1.1	Полковникова Юлия Николаевна, 03.09.1978, город Бобров Воронежская область, Российская Федерация, СНИЛС 037-907-436 78 Паспорт гражданина Российской Федерации серия 39 23 №488497, выдан 21.09.2023, ГУ МВД России по Воронежской области 397704, обл Воронежская, Бобровский р-н, г Бобров, ул 60 лет Октября, д 36
	Сведения о возможности предоставления третьим лицам персональных данных физического лица:	1.1.1	данные отсутствуют
2	Вид, номер, дата и время государственной регистрации права:	2.1	Собственность 36:02:0100209:25-36/072/2023-3 11.12.2023 11:17:30
3	Документы-основания	3.1	Договор купли-продажи, № б/н, выдан 09.12.2023
4	Сведения об осуществлении государственной регистрации сделки, права, ограничения права без необходимого в силу закона согласия третьего лица, органа:	4.1	данные отсутствуют
5	Ограничение прав и обременение объекта недвижимости:	не зарегистрировано	
6	Заявленные в судебном порядке права требования:	данные отсутствуют	
7	Сведения о возражении в отношении зарегистрированного права:	данные отсутствуют	
8	Сведения о возможности предоставления третьим лицам персональных данных физического лица	данные отсутствуют	
9	Сведения о наличии решения об изъятии объекта недвижимости для государственных и муниципальных нужд:	данные отсутствуют	
10	Сведения о невозможности государственной регистрации без личного участия правообладателя или его законного представителя:	данные отсутствуют	

полное наименование должности	 ДОКУМЕНТ ПОДПИСАН ЭЛЕКТРОННОЙ ПОДПИСЬЮ	инициалы, фамилия
	Сертификат: 00BB056B7401CB38D2B3576ACDC8425108 Владелец: ФЕДЕРАЛЬНАЯ СЛУЖБА ГОСУДАРСТВЕННОЙ РЕГИСТРАЦИИ, КАДАСТРА И КАРТОГРАФИИ Действителен: с 27.06.2023 по 19.09.2024	

Земельный участок		
вид объекта недвижимости		
Лист № 2 раздела 2	Всего листов раздела 2: 2	Всего разделов: 2
Всего листов выписки: 3		
11.12.2023г.		
Кадастровый номер:		36:02:0100209:25
11	Правопритязания и сведения о наличии поступивших, но не рассмотренных заявлений о проведении государственной регистрации права (перехода, прекращения права), ограничения права или обременения объекта недвижимости, сделки в отношении объекта недвижимости:	отсутствуют
12	Сведения о невозможности государственной регистрации перехода, прекращения, ограничения права на земельный участок из земель сельскохозяйственного назначения:	данные отсутствуют

полное наименование должности	 ДОКУМЕНТ ПОДПИСАН ЭЛЕКТРОННОЙ ПОДПИСЬЮ	инициалы, фамилия
	Сертификат: 00BВ056В7401СВ38D2В3576АСDС8425108 Владелец: ФЕДЕРАЛЬНАЯ СЛУЖБА ГОСУДАРСТВЕННОЙ РЕГИСТРАЦИИ, КАДАСТРА И КАРТОГРАФИИ Действителен: с 27.06.2023 по 19.09.2024	



Управление Федеральной службы государственной регистрации, кадастра и картографии по Воронежской области (Воронежский сектор)  
полное наименование органа регистрации прав


Выписка из Единого государственного реестра недвижимости об основных характеристиках и зарегистрированных правах на объект недвижимости

Сведения об основных характеристиках объекта недвижимости

В Единый государственный реестр недвижимости внесены следующие сведения:

Раздел 1 Лист 1

Здание			
вид объекта недвижимости			
Лист № 1 раздела 1	Всего листов раздела 1: 1	Всего разделов: 2	Всего листов выписки: 3
11.12.2023г.			
Кадастровый номер:	36:02:0100209:97		
Номер кадастрового квартала:	36:02:0100209		
Дата присвоения кадастрового номера:	29.06.2012		
Ранее присвоенный государственный учетный номер:	Инвентарный номер 5856		
Местоположение:	Воронежская область, р-н. Бобровский, г. Бобров, ул. Революционная, д. 119		
Площадь, м2:	17.3		
Назначение:	Жилое		
Наименование:	Жилой дом		
Количество этажей, в том числе подземных этажей:	1, в том числе подземных 0		
Год ввода в эксплуатацию по завершении строительства:	данные отсутствуют		
Год завершения строительства:	1925		
Кадастровая стоимость, руб:	315178.84		
Кадастровые номера иных объектов недвижимости, в пределах которых расположен объект недвижимости:	36:02:0100209:25		
Кадастровые номера помещений, машино-мест, расположенных в здании или сооружении:	данные отсутствуют		
Виды разрешенного использования:	данные отсутствуют		
Статус записи об объекте недвижимости:	Сведения об объекте недвижимости имеют статус "актуальные, ранее учтенные"		
Особые отметки:	Сведения, необходимые для заполнения разделов: 4 - Описание местоположения объекта недвижимости; 5 - План расположения помещения, машино-места на этаже (плане этажа), отсутствуют.		
Получатель выписки:	Полковникова Юлия Николаевна		


полное наименование должности	 ДОКУМЕНТ ПОДПИСАН ЭЛЕКТРОННОЙ ПОДПИСЬЮ	инициалы, фамилия
	Сертификат: 00BV056B7401CB38D2B3576ACDC8425108 Владелец: ФЕДЕРАЛЬНАЯ СЛУЖБА ГОСУДАРСТВЕННОЙ РЕГИСТРАЦИИ, КАДАСТРА И КАРТОГРАФИИ Действителен: с 27.06.2023 по 19.09.2024	

## Выписка из Единого государственного реестра недвижимости об основных характеристиках и зарегистрированных правах на объект недвижимости


## Сведения о зарегистрированных правах

Здание			
вид объекта недвижимости			
Лист № 1 раздела 2	Всего листов раздела 2: 2	Всего разделов: 2	Всего листов выписки: 3
11.12.2023г.			
Кадастровый номер:		36:02:0100209:97	

1	Правообладатель (правообладатели):	1.1	Полковникова Юлия Николаевна, 03.09.1978, город Бобров Воронежская область, Российская Федерация, СНИЛС 037-907-436 78 Паспорт гражданина Российской Федерации серия 39 23 №488497, выдан 21.09.2023, ГУ МВД России по Воронежской области 397704, обл Воронежская, Бобровский р-н, г Бобров, ул 60 лет Октября, д 36
	Сведения о возможности предоставления третьим лицам персональных данных физического лица:	1.1.1	данные отсутствуют
2	Вид, номер, дата и время государственной регистрации права:	2.1	Собственность 36:02:0100209:97-36/072/2023-3 11.12.2023 11:17:30
3	Документы-основания	3.1	Договор купли-продажи, № б/н, выдан 09.12.2023
4	Сведения об осуществлении государственной регистрации сделки, права, ограничения права без необходимого в силу закона согласия третьего лица, органа:	4.1	данные отсутствуют
5	Ограничение прав и обременение объекта недвижимости:	не зарегистрировано	
6	Заявленные в судебном порядке права требования:	данные отсутствуют	
7	Сведения о возражении в отношении зарегистрированного права:	данные отсутствуют	
8	Сведения о возможности предоставления третьим лицам персональных данных физического лица	данные отсутствуют	
9	Сведения о наличии решения об изъятии объекта недвижимости для государственных и муниципальных нужд:	данные отсутствуют	
10	Сведения о невозможности государственной регистрации без личного участия правообладателя или его законного представителя:	данные отсутствуют	

полное наименование должности	 ДОКУМЕНТ ПОДПИСАН ЭЛЕКТРОННОЙ ПОДПИСЬЮ	инициалы, фамилия
	Сертификат: 00BV056B7401CB38D2B3576ACDC8425108 Владелец: ФЕДЕРАЛЬНАЯ СЛУЖБА ГОСУДАРСТВЕННОЙ РЕГИСТРАЦИИ, КАДАСТРА И КАРТОГРАФИИ Действителен: с 27.06.2023 по 19.09.2024	

Здание			
вид объекта недвижимости			
Лист № 2 раздела 2	Всего листов раздела 2: 2	Всего разделов: 2	Всего листов выписки: 3
11.12.2023г.			
Кадастровый номер:		36:02:0100209:97	
11	Правопритязания и сведения о наличии поступивших, но не рассмотренных заявлений о проведении государственной регистрации права (перехода, прекращения права), ограничения права или обременения объекта недвижимости, сделки в отношении объекта недвижимости:	отсутствуют	

полное наименование должности	 ДОКУМЕНТ ПОДПИСАН	инициалы, фамилия
	ЭЛЕКТРОННОЙ ПОДПИСЬЮ <small>Сертификат: 00BV056B7401CB38D2B3576ACDC8425108          Владелец: ФЕДЕРАЛЬНАЯ СЛУЖБА ГОСУДАРСТВЕННОЙ          РЕГИСТРАЦИИ, КАДАСТРА И КАРТОГРАФИИ          Действителен: с 27.06.2023 по 19.09.2024</small>	